

Cuenta **conmigo** GDL

Conteo Municipal de Personas en Situación de Calle 2026

**Bloomberg
Associates**



La Ciudad que 
te cuida

Logística del Conteo



17/02/26

11:00 P.M. - 03:00 AM

8

Polígonos a pie

57

Polígonos en vehículo

65

Polígonos en total



436
voluntarios

60
Universidades (7)

27
DIF Jalisco

38
Participantes
y voluntarios



40
Cruz Roja

75
Policía
Municipal

13
Ayuntamiento
GDL

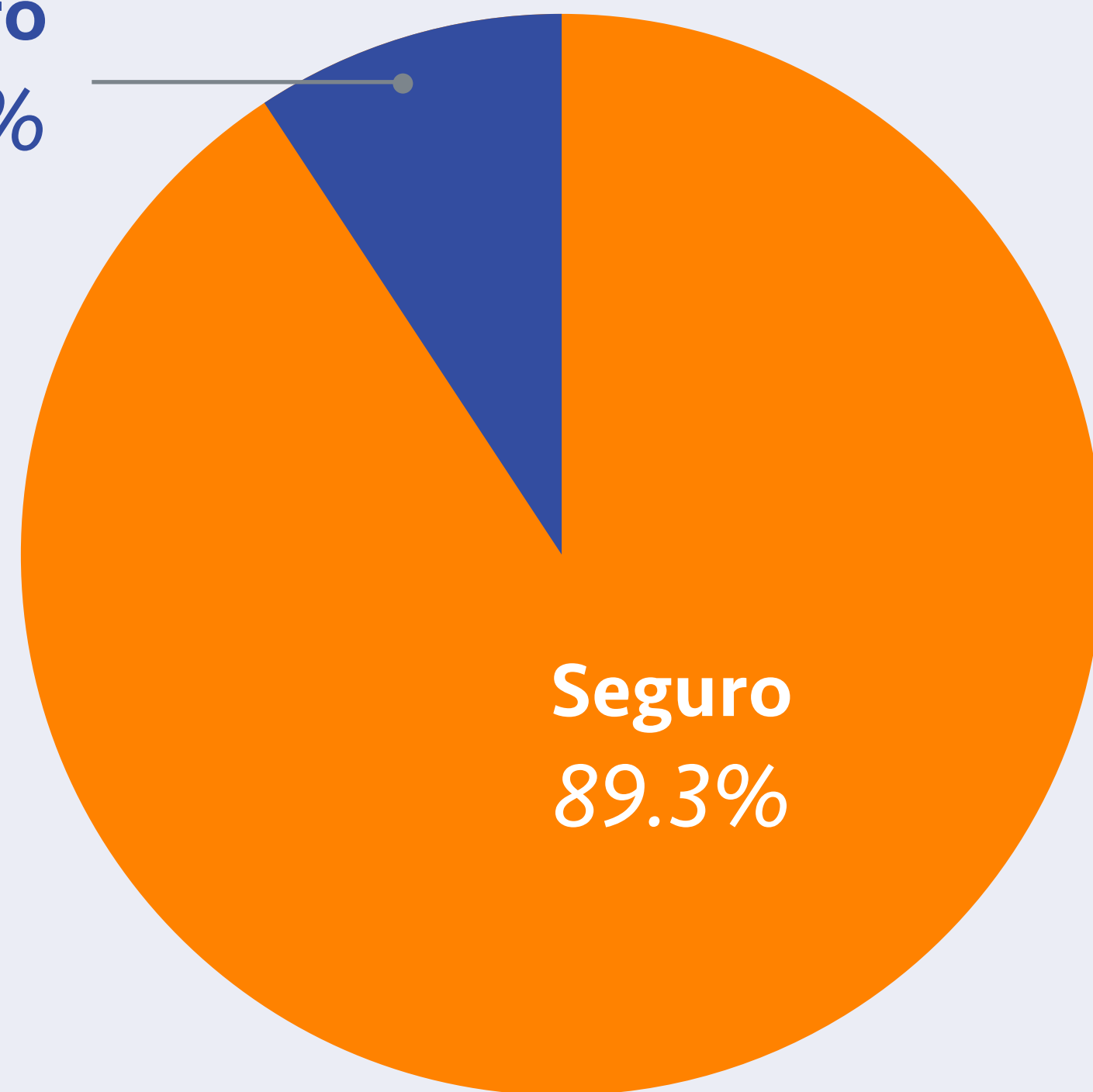
5
Bloomberg

134
DIF GDL

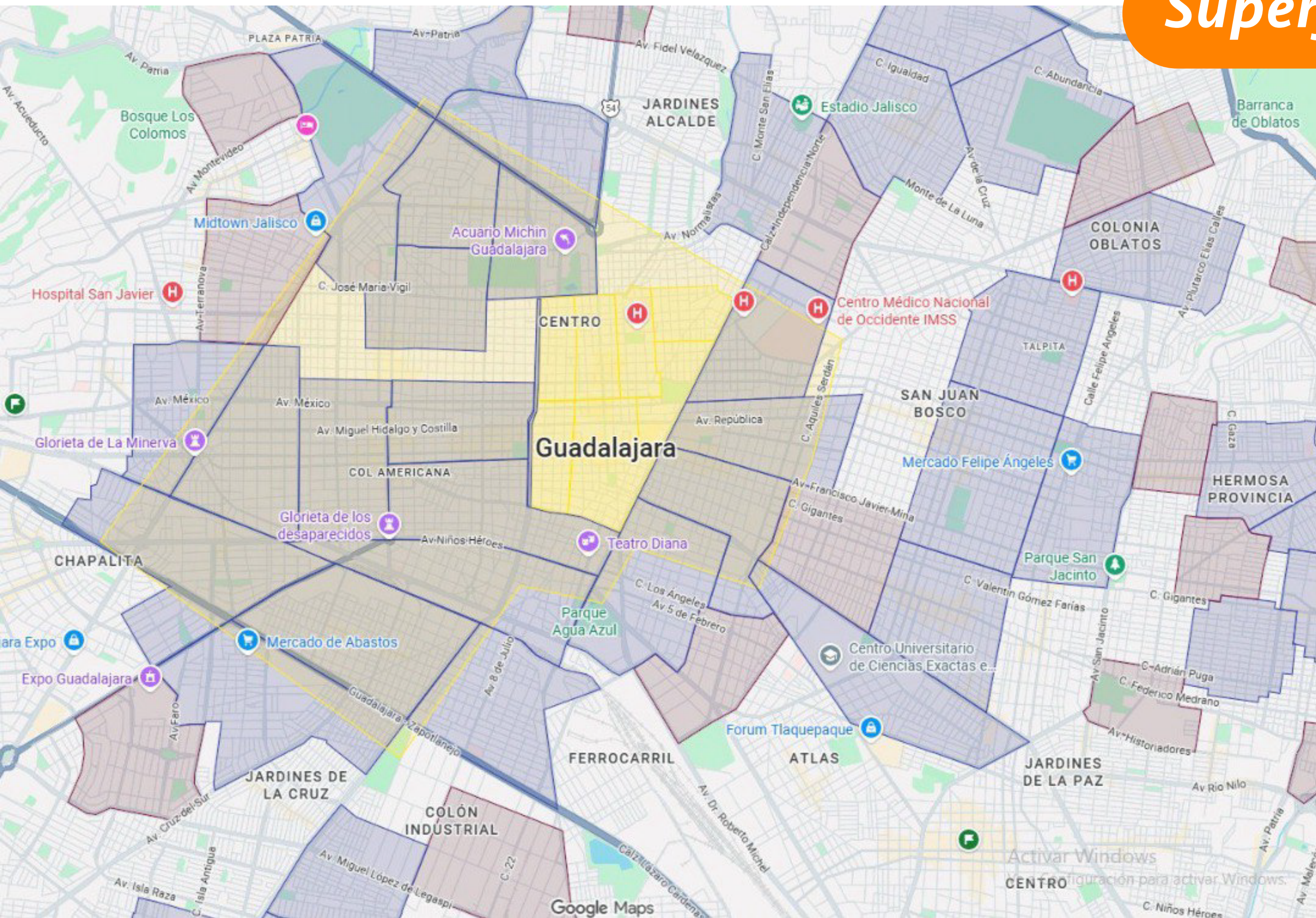
44
Asociaciones
Civiles

Percepción de seguridad de los voluntarios

Inseguro
10.7%



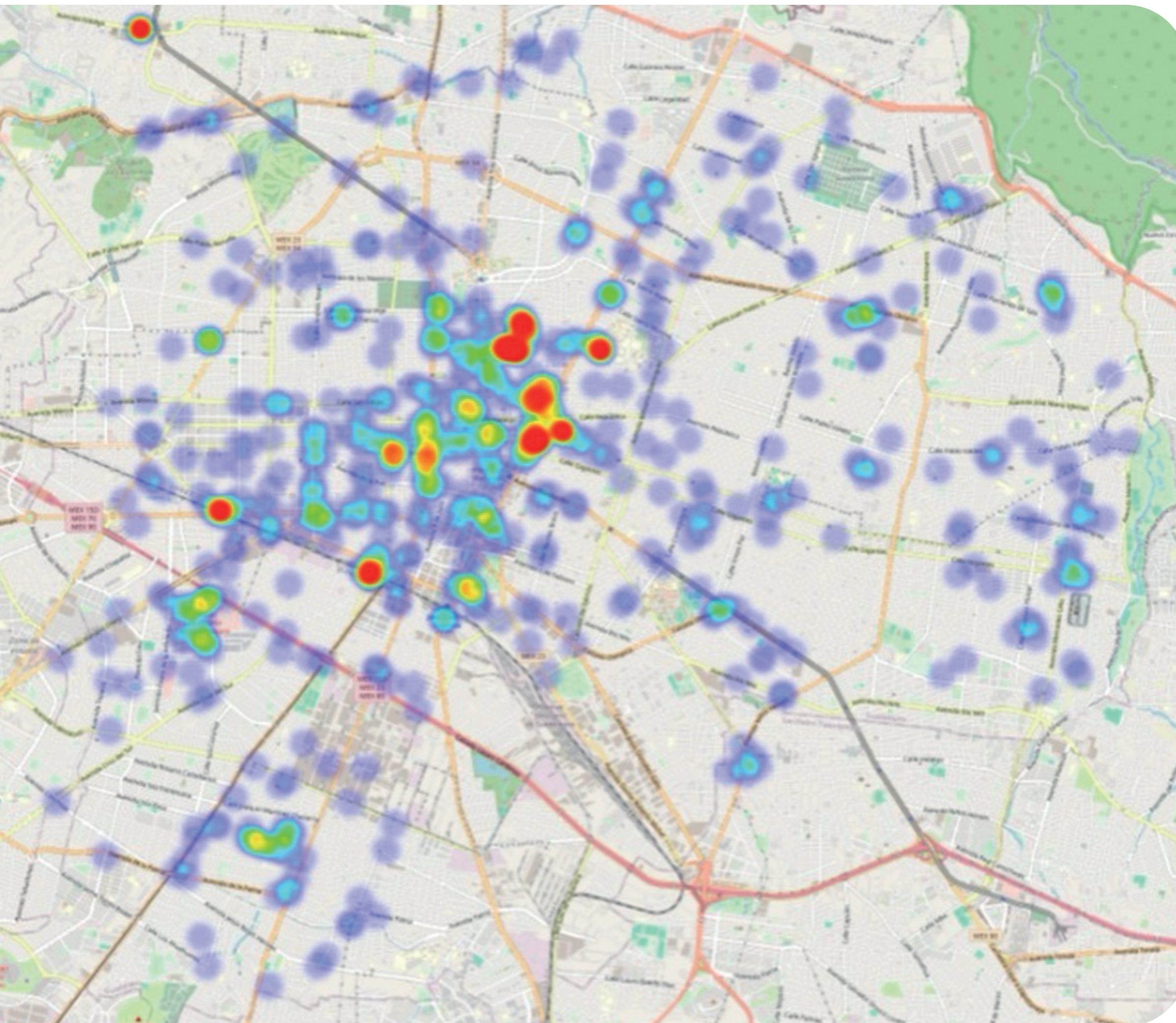
Superficie recorrida



Áreas de alta densidad
63.49 km²

Áreas de baja densidad
14.25 km²

Total 77.74 km²



Mapa de Calor

Ubicación y
concentración
de conteo de PSC


Superficie de Guadalajara

152.37 km²

- **858** hombres
- **128** sexo no identificado*
- **100** mujeres
- **01** persona trans

de los cuales **543 personas** aceptaron responder la encuesta

*Personas cubiertas o sin posibilidad de observación durante el levantamiento del conteo.

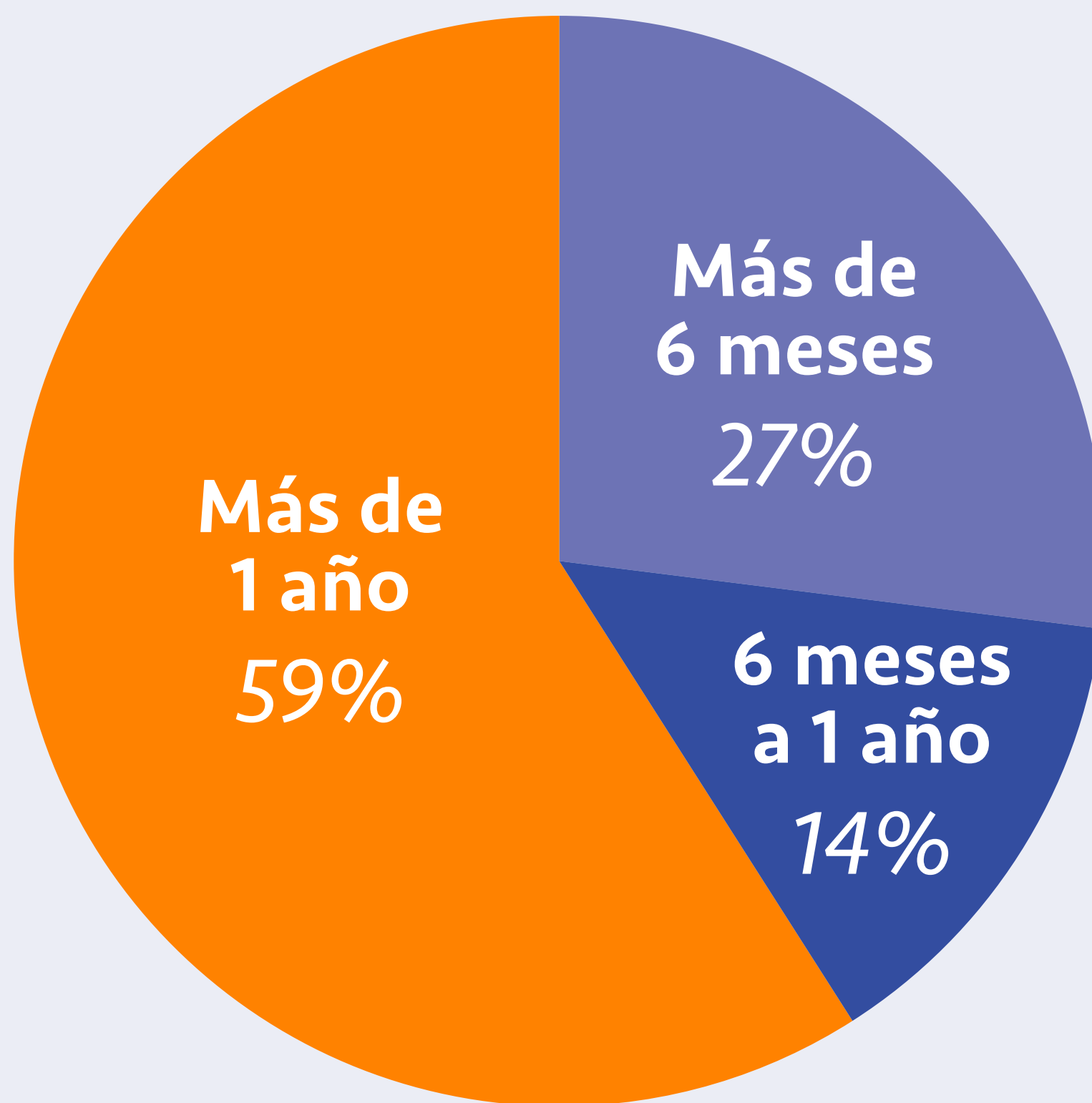


Personas dormidas	Personas despiertas	Personas en tránsito
419	658	10

Edad promedio:

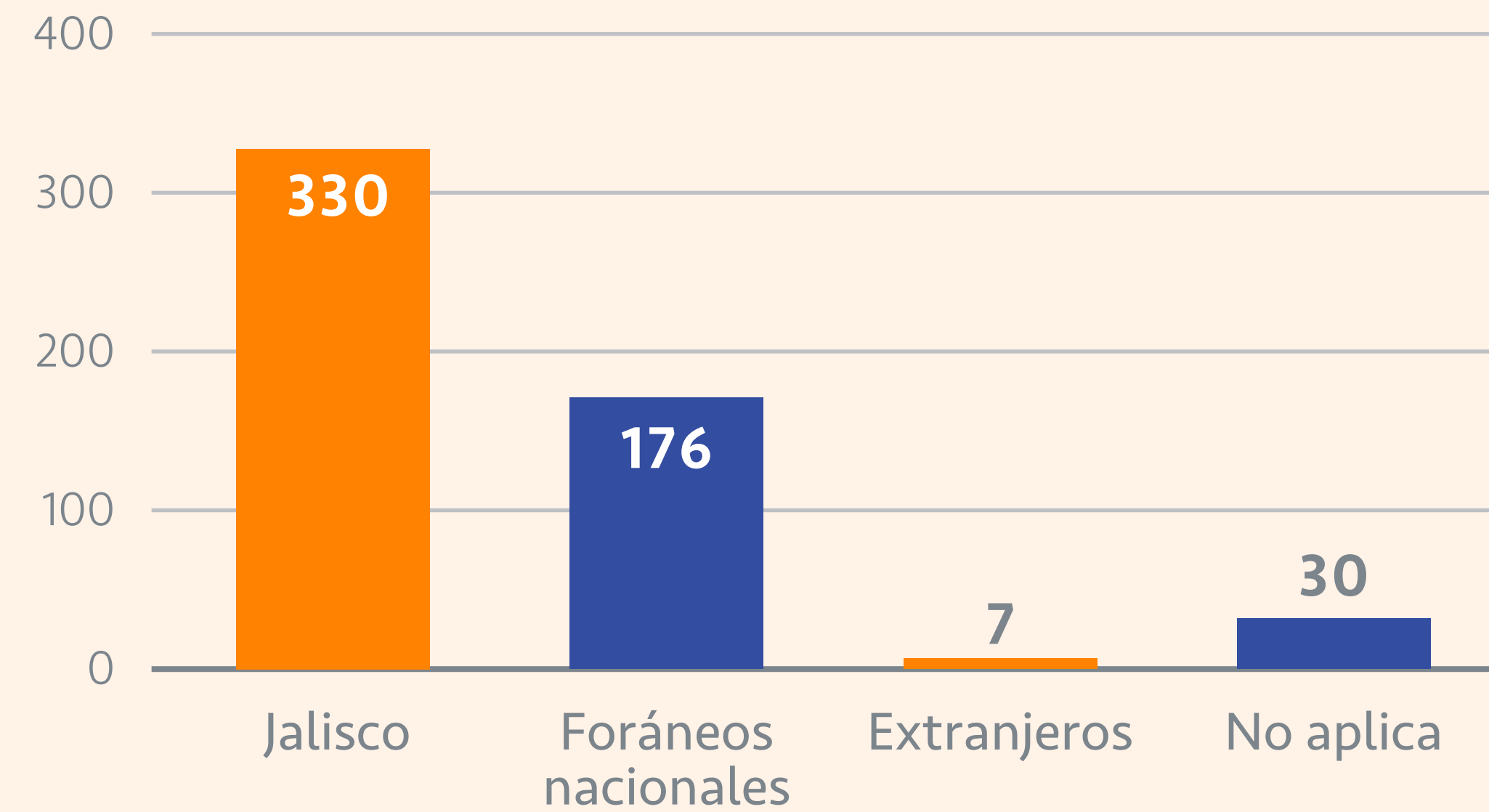

46 años

la mayoría de los encuestados tienen **50 años**

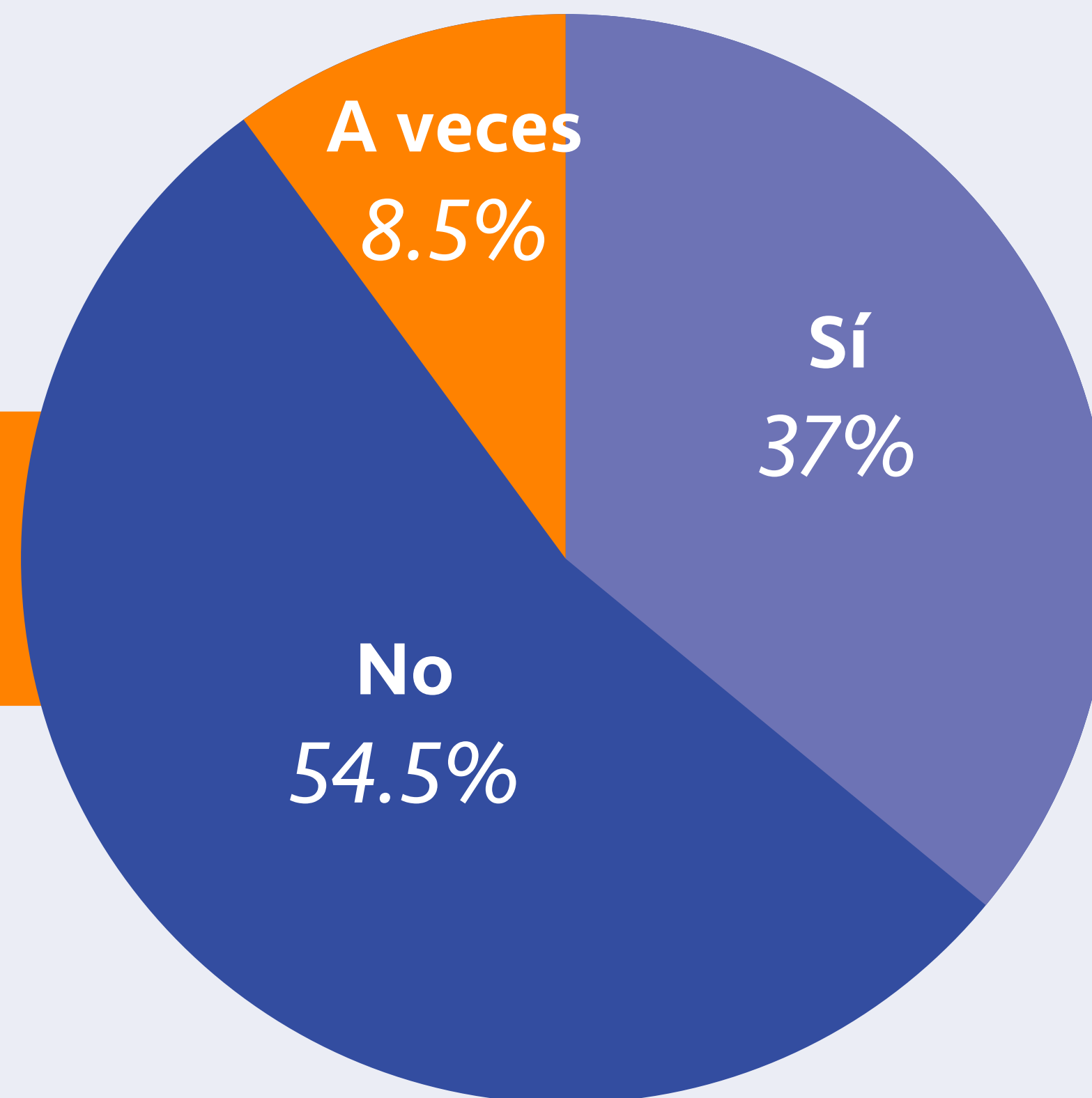



Tiempo en calle

Lugar de origen

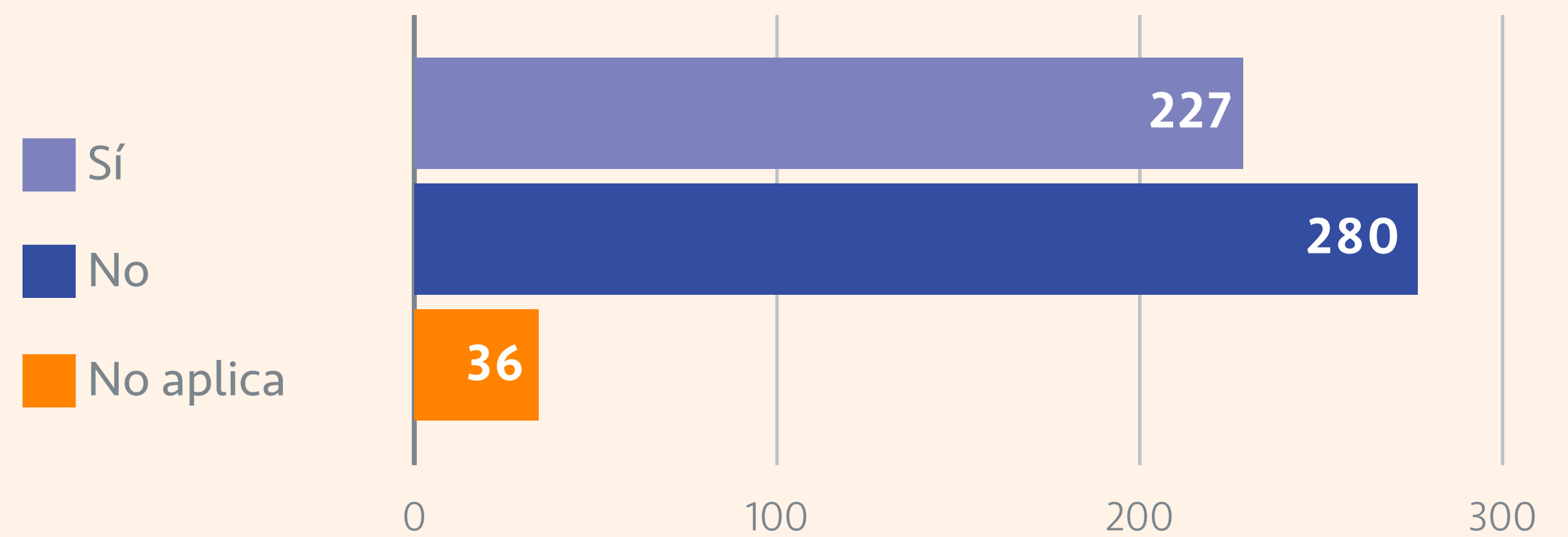


*Contacto con
redes familiares*





¿Has dormido en un albergue?



Vitrina Metodológica

Extrapolación de área cubierta y área total del municipio

El área de Guadalajara	152.37 km ²
Zona excluida del conteo (Barranca de Huentitán)	18.79 km ²
El área cubierta en las zonas de alta densidad	63.49 km ²
El área cubierta en las zonas de baja densidad	14.25 km ²
Total áreas donde no se esperaría encontrar personas en situación de calle	70.09 km ²
Porcentaje de las áreas donde no esperábamos encontrar personas en situación de calle que fueron cubiertas por la muestra de baja densidad (14.25 / 70.09)	.20331 o 20.331%
Estimación de personas en situación de calle en las áreas de baja densidad	94 / 0.20331 = 462
Conteo en áreas de alta densidad + Estimado de áreas de baja densidad (993 + 462)	1455 PSC

PSC resguardadas en albergues

<i>Albergue</i>	<i>Desagregado de población atendida</i>	<i>Población atendida</i>
San Juan Grande	Hombres: 26	26
Casa Hogar UAPI	Hombres: 132 Mujeres: 70	202
Albergue Fray Antonio Alcalde	Hombres: 6 Mujeres: 4	10
Amigos de Juanita y fernando	Hombres: 8 Mujeres: 4	12
Gardenias	0	0
Ángeles y serafines	0	0
FM4 Paso libre	Hombres: 8 Mujeres: 2 Niñ@s o adolescentes: 1	22
Damasco	Hombres: 16 Mujeres: 4	20
Colegio de Especialidades Avanzadas en Sexualidad, Salud A. C.	Hombres:1 Mujeres: 16 Niñ@s o adolescentes: 8	25
CADIPSIC Palmas	Hombres: 79 Mujeres: 7 NNA: 1	87
CADIPSIC Belisario	Hombres: 16	16
CADIPSIC Refugio	Hombres: 28	28

Salud y consumo de sustancias




135 personas

refirieron tener una
enfermedad o condición crónica

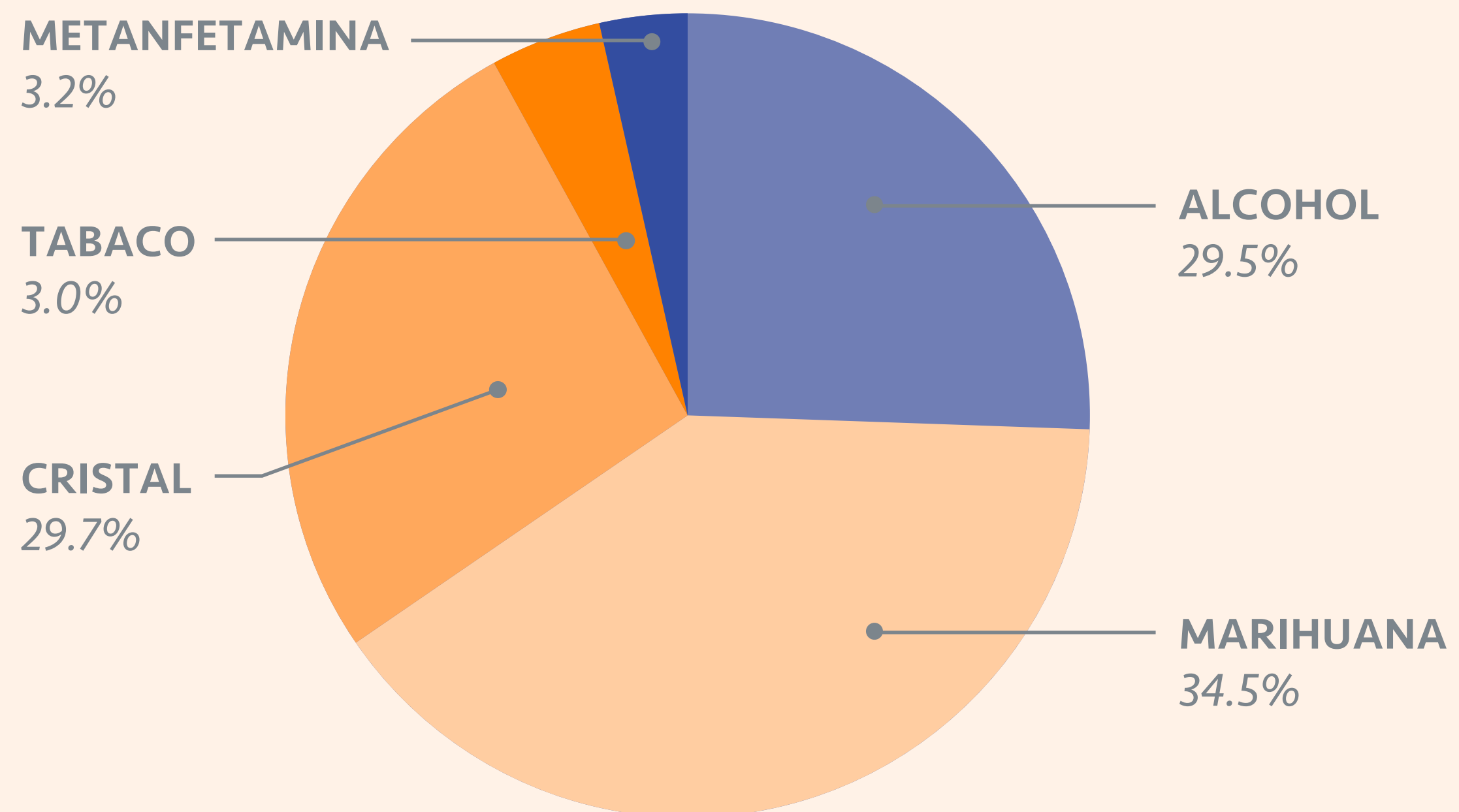


382 personas

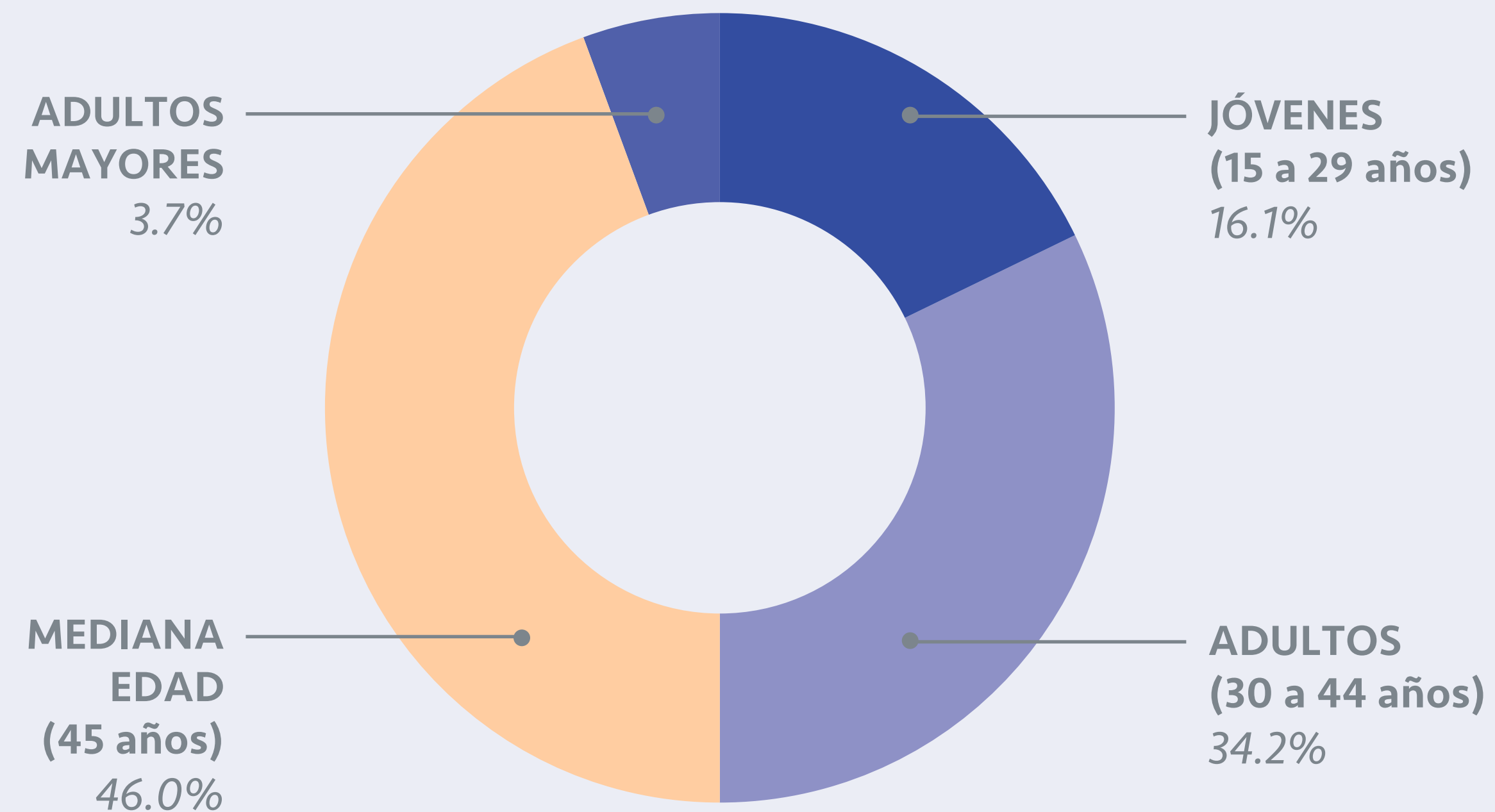
aceptaron
consumir alguna sustancia



Patrones de consumo por tipo de sustancia



Incidencia de consumo por grupo etario



Numeralia de esa noche

993

*PSC contabilizadas
en polígonos de
alta densidad*

+

462

*PSC estimadas en
polígonos de
baja densidad*

+

1087

*PSC encuestadas
durante el ejercicio*

1,455

*Proyección estimada de PSC en
GDL Metodología Bloomberg*

448

PSC resguardadas en albergues